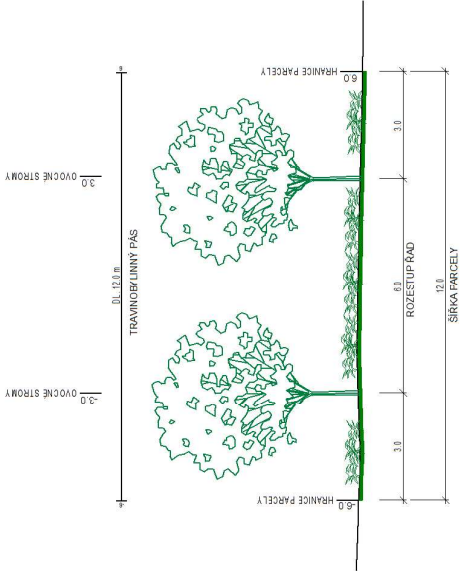


Stavba větrolamu TEO 5 v k.ú. Ves Touškov  
Vzorové příčné řezy  
M 1:100/100

Vzorový příčný řez  
km 1,15424 - 1,21424 (výsadba úsek č. 8)

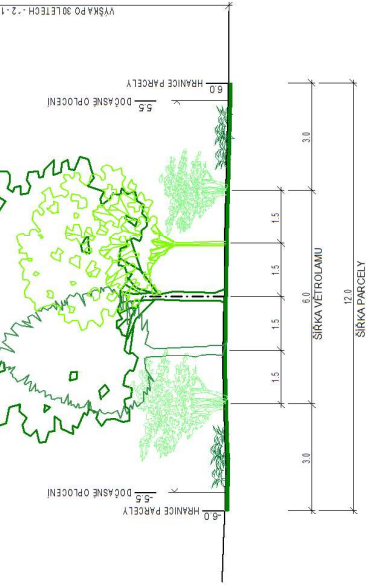
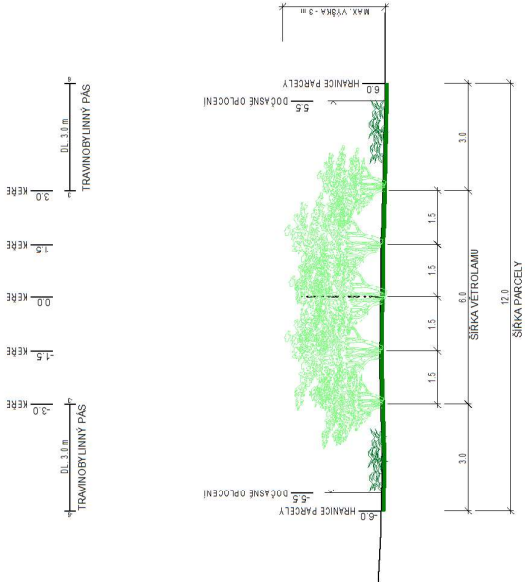


Vzorový příčný řez


- km 0,02478 - 0,17520 (výsadba úsek č. 1)
- km 0,19320 - 0,37120 (výsadba úsek č. 2)
- km 0,38920 - 0,54255 (výsadba úsek č. 3)
- km 0,69155 - 0,85425 (výsadba úsek č. 6)
- km 0,87225 - 1,14425 (výsadba úsek č. 7)

Vzorový příčný řez

- km 0,54255 - 0,58955 (výsadba úsek č. 4)
- km 0,61255 - 0,69155 (výsadba úsek č. 5)



Poznámka:  
V ochranném pásmu sítí VN a VVN dojde pouze k výsadbě keřů s maximální vzrůstovou výškou 3 m.  
V úseku v km 0,61155 - 0,69155 dojde k výsadbě pouze 4 řad keřů kvůli menší šířce parcely.

 <div><b>GEOCART</b> Vývojářská a projektová firma IČO: 25051 102 012, Brno</div>			
Vyhodil:	Ověřil:	<b>Stavba větrolamu TEO 5 v k.ú. Ves Touškov</b>	
Objednatel:			
Pracovní Právní			
Obec:	Ves Touškov	Kat. území:	780383 - Ves Touškov
Alce:			
Číslo zakázky: 21.0030			
Stupeň PD:		DSP + DPS	
Souř. / výšk. s:		S-JTSK / Epw	
Formát:		30x40	
Měřítko:		1:100/100	
Paré:		Datum: 06/2021	
Název přílohy			
D.2. Vzorové příčné řezy			